

UCHWAŁA NR XVII/116/16

Rady Miejskiej w Nisku

z dnia 27 stycznia 2016r.

w sprawie zatwierdzenia „Zaktualizowanego Planu Odnowy Wsi Zarzeczce na lata 2008-2023”.

Na podstawie art. 18 ust. 2 pkt 6 ustawy z dnia 8 marca 1990 r. o samorządzie gminnym (t.j. Dz. U. z 2015r. poz.1515, z późn. zm.), **Rada Miejska w Nisku uchwala, co następuje:**

§ 1.

Zatwierdza się „Zaktualizowany Plan Odnowy Wsi Zarzeczce na lata 2008-2023” w brzmieniu jak w załączniku nr 1 do niniejszej uchwały.

§ 2.

Wykonanie uchwały powierza się Burmistrzowi Gminy i Miasta Nisko.

§ 3.

Uchwała wchodzi w życie z dniem podjęcia.

Przewodniczący Rady Miejskiej

Waldemar Ślusarczyk



Zaktualizowany Plan Odnowy Miejscowości Zarzecze na lata 2008-2023



SPIS TREŚCI

1. CEL I CZAS REALIZACJI PLANU ROZWOJU WSI ZARZECZE

1.1. Cel opracowania

1.2. Zakres opracowania

2. AKTUALNA SYTUACJA SPOŁECZNO-GOSPODARCZA NA OBSZARZE OBJĘTYM WDRAŻANIEM PLANU

2.1. Charakterystyka ogólna i lokalizacja wsi Zarzecze

2.2. Sytuacja społeczna i gospodarcza

2.3. Infrastruktura techniczna

2.4. Związki i Stowarzyszenia działające na terenie Zarzecza

2.5. Zidentyfikowane problemy

3. STRATEGIA ROZWOJU SPOŁECZNO-GOSPODARCZEGO SOŁECTWA

3.1. Analiza SWOT

3.2. Kluczowe obszary odnowy wsi Zarzecze

3.3. Inwentaryzacja zasobów sołectwa Zarzecze w gminie Nisko

3.4. Określenie wizji rozwoju

4. PLANOWANE ZADANIA INWESTYCYJNE ORAZ PRZEDSIĘWZIĘCIA AKTYWIZUJĄCE SPOŁECZNOŚĆ

5. OBSZARY O SZCZEGÓLNYM ZNACZENIU DLA ZASPOKOJENIA POTRZEB MIESZKAŃCÓW SPRZYJAJĄCE NAWIĄZYWANIU KONTAKTÓW SPOŁECZNYCH

1. CEL I CZAS REALIZACJI PLANU ROZWOJU WSI ZARZECZE

1. Cel opracowania

Plan Odnowy Wsi Zarzecze jest dokumentem planistycznym określającym działanie w sferze społeczno – gospodarczej, umożliwiającą realizację projektów na lata 2016 – 2023 ze środków unijnych.

Jego celem jest również zainteresowanie rozwojem Zarzecza ogółu społeczeństwa, w tym grup interesu ekonomicznego i społecznego, przedstawiciele instytucji publicznych i prywatnych.

Głównym celem jest określenie potrzeb inwestycyjnych wpływających na kształtowanie polityki rozwoju Zarzecza.

Konieczność opracowania Planu Odnowy Wsi Zarzecze wynika z potrzeby koordynacji działań, które pozwolą w określonym czasie i sytuacji społeczno-politycznej, uwzględniając możliwości finansowe gminy i sołectwa, pozyskać dofinansowanie z funduszy unijnych na inwestycje, które dadzą oczekiwane przez społeczeństwo efekty.

Takie podejście pozwoli również na kształtowanie polityki rozwoju Zarzecza, uwzględniając jego mocne i słabe strony.

Realizacja Planu Odnowy Zarzecza przyczyni się do poprawy jakości życia, pozwoli zachować dziedzictwo kulturowe oraz wpłynie na wzrost atrakcyjności turystycznej i inwestycyjnej oraz umocni wewnętrzną spójność społeczną i poczucie wspólnej tożsamości.

Plan Odnowy Wsi Zarzecze będzie stanowić z jednej strony program działania, formułujący cele strategiczne władz lokalnych i stanie się podstawą umożliwiającą ubieganie się przez Gminę i Miasto Nisko o środki wsparcia z budżetu Państwa, jak też i o środki pomocowe Unii Europejskiej i międzynarodowych instytucji finansowych.

PLAN ODNOWY MIEJSCOWOŚCI ZARZECZE

- formułuje cele strategiczne miejscowości na lata 2016-2023 i określa sposoby ich realizacji korzystając ze wsparcia finansowego Unii Europejskiej,
- ustala hierarchię powyższych celów,
- cyklicznie jest aktualizowany i korygowany,
- ma charakter społeczny

2. Zakres opracowania

☐ Zakres Planu Odnowy Miejscowości Zarzecze opiera się na:

- diagnozowaniu stanu istniejącego,
- budowaniu prognoz,
- identyfikacji problemów oraz wynikających z uwarunkowań zewnętrznych szans i zagrożeń.

Treść opracowania bierze pod uwagę specyfikę społeczno-gospodarczą oraz przyrodniczo-kulturową Gminy i Miasta Nisko.

Wnioski do Planu Odnowy były przedstawiane i dyskutowane na różnego rodzaju spotkaniach organizacji społecznych działających na terenie wsi i przekazywane Radzie Sołectkiej.

Obszarem realizacji Planu Odnowy jest województwo podkarpackie, powiat nizański, gmina Nisko, wieś Zarzecze.

☐

2. AKTUALNA SYTUACJA SPOŁECZNO-GOSPODARCZA NA OBSZARZE OBJĘTYM WDRAŻANIEM PLANU

1. Charakterystyka ogólna i lokalizacja wsi Zarzecze

Zarzecze jest wsią położoną w województwie podkarpackim, w powiecie niżańskim, w gminie Nisko. W latach 1975-1998 wieś należała do województwa tarnobrzeskiego.

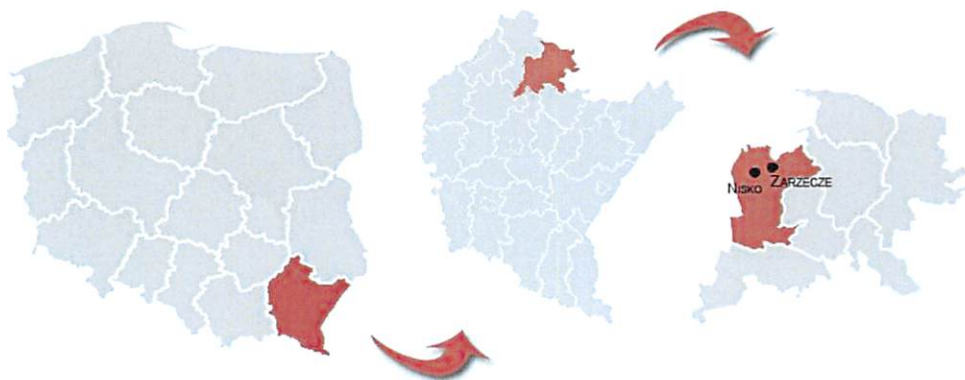
Zarzecze to jedno z sześciu sołectw gminy Nisko.

Wieś jest położona na rozległym obszarze, składająca się z wielu przysiółków: Hawryły, Szoje, Zapacz, Podborek, Stara Wieś, Nowa Wieś, Piaski, Cierpisówka, Krzaki, Wypych, Bukowina, Ług, Kudelki.

Na terenie wsi znajduje się: Zespół Szkół (szkoła podstawowa i gimnazjum), Kościół Parafialny, Niepubliczny Zakład Opieki Zdrowotnej, apteka prywatna, biura rachunkowe, Centrum Kultury – filia NCK „Sokół” Nisko, Biblioteka Publiczna im. Bronisławy Ostrowskiej, Świetlica Środowiskowo-Profilaktyczna.

Na terenie sołectwa prowadzi działalność gospodarczą około 110 podmiotów. Działalność handlowa prowadzona jest w 8 placówkach.

MAPA I. Usytuowanie Gminy Nisko na tle województwa podkarpackiego.



Wieś Zarzecze leży wzdłuż prawego brzegu rzeki San i zajmuje powierzchnię 20,02 km².

Tabela 1. Powierzchnia wsi Zarzecze na tle innych miejscowości gminy Nisko

wyszczególnienie	Powierzchnia w km ²
Nisko	61,02
Kończyce	13,03
Nowa Wieś	1,34
Nowosielec	38,73
Raławice	5,93
Wolina	2,37
Zarzecze	20,02
razem	142,44

Źródło: opracowanie na podstawie danych z Urzędu Gminy i Miasta w Nisku

Rys historyczny wsi Zarzecze

„Zaozicze”, „Zasicze”, „Zarzyce”, „Zarzece”, a wreszcie dzisiaj Zarzecze – to nazwy jakie miała ta miejscowość, leżąca na malowniczym wzniesieniu urwistego brzegu Sanu, na

skrzyżowaniu traktu wodnego San-Wisła i lądowego od Rzeszowa do Lublina.

Pierwsze ślady bytności ludzkiej na tym terenie sięgają epoki kamienia łupanego, o czym świadczą wykopaliska archeologiczne Józefa Kostrzewskiego, jednego z czołowych badaczy przeszłości Polski. Tu także odkryto cmentarzysko ciałopalne ze schyłku epoki brązu i wczesnej epoki żelaza. Lud żyjący tutaj wiódł bogate i urozmaicone życie, o czym świadczą odkopane w Zarzeczu monety rzymskie z czasów Cesarza Trajana i Marka Aureliusza z II wieku naszej ery.

Już w XV wieku, Zarzecze było wsią królewską, chociaż gruntów królewskich nie było. Wzmiankę o tym spotykamy w „Liber Beneficiorum” Jana Długosza. Dowiadujemy się, *iz jest to wieś, której dziedzictwo i własność należy do najlaskawszego władcy Pana Kazimierza Króla Polski.*

Zarzecze już z początkiem XVIII wieku miało określoną sytuację ustrojową i strukturalną. Jako stara wieś królewska dopracowała się organów zarządzających. Były nimi zebrania gromadzkie oraz wójt z dwoma ławnikami. Dobrze prosperująca gospodarczo wieś, stosunkowo wcześniej doczekała się szkoły. Już w latach 1860 – 1865, istniała tu szkoła chałupnicza w domu światłego chłopca, Marcina Stupczego. Szkoła chałupnicza cieszyła się dużym uznaniem wśród mieszkańców Zarzecza. Z czasem, ilość ludzi piśmiennych, zwłaszcza mężczyzn wzrastała, co podnosiło prestiż wsi.

Orzeczeniem Centralnego Kuratorium Rady Szkolnej Krajowej z 1884r, powstała w Zarzeczcu Szkoła Ludowa Filialna, która wyróżniała wieś jako przodującą wśród innych wsi na Zasaniu.

Od 1912r datuje się zaangażowanie mieszkańców wsi w działalność kulturalno-oświatową. Wykorzystując zapał i zaangażowanie miejscowej młodzieży, nauczycielka Zofia Gałkówna wystawiła ambitną sztukę opartą na treściach patriotyczno-ludowych pisarza Władysława Anycza pt „Łobzowanie”. Premiera sztuki odbyła się na deskach specjalnie wybudowanej sceny w sali obrad Gminy. Wśród zaproszonych gości byli przedstawiciele Gminy i inteligencja z Niska. Zapoczątkowany wówczas amatorski ruch teatralny trwa do chwili obecnej.

W 1929r odszedł na emeryturę zasłużony kierownik szkoły, Franciszek Zięba, który pozostał w pamięci uczniów jako wspinały wychowawca dwóch pokoleń młodzieży. Nowym kierownikiem szkoły został Jakub Baranowski, który z twórczym zapałem podjął dzieło podniesienia poziomu szkoły. Dzięki pomocy ówczesnego wójta wsi, został otynkowany cały budynek szkoły, zmieniono dach, odnowiono sale lekcyjne, dobudowano dodatkowo 2 sale lekcyjne, ogrodzono posesję szkoły. Uczniowie brali czynny udział w świątkach sportowych, konkursach śpiewaczych, reprezentując szkołę na zewnątrz.

Na mocy Zarządzenia Kuratora O.S. Lwów, z dnia 10 grudnia 1938r, szkoła w Zarzeczcu została przekształcona w szkołę III stopnia.

Pomimo wybuchu II wojny światowej, zarzecka szkoła była jedną z niewielu w powiecie, które podjęły normalną naukę. Zarzecka szkoła w czasie okupacji to nie tylko szkoła z ingerencją władz niemieckich, ale także polskim tajnym nauczaniem poza kontrolą Niemców, bez ich wiedzy i wbrew nim. Dzięki kierownikowi Baranowskiemu, zostało zorganizowane również tajne nauczanie z zakresu szkoły średniej. Zorganizowano również tajne komplety. Po wojnie młodzież ta złożyła egzaminy maturalne .

W lipcu 1944r budynek szkolny został zniszczony podczas bombardowań. Spontanicznie, z wielkim poświęceniem całej społeczności zarzeckiej przystąpiono do jego odbudowy. Wkrótce rozpoczęła się nauka w szkole, chociaż brakowało tablic, ławek, pomocy naukowych. Szkoła szybko zapełniała się młodzieżą.

W roku szkolnym 1946/47, szkoła w Zarzeczcu została przekształcona w szkołę zbiorczą dla wsi: Krzaki Kłyżowskie, Kłyżów, Zdziary i Huty Deręgowskiej.

W 1962r , po śmierci zasłużonego kierownika Baranowskiego, kierownictwo szkoły objął Leon Krasny. Podczas jego dziesięcioletniej kadencji przy znacznym społecznym udziale mieszkańców wsi dokonano rozbudowy szkoły. Dobudowano do starego budynku 11 sal lekcyjnych oraz sanitariaty. W 1969r wybudowano salę gimnastyczną i dwa mieszkania służbowe dla nauczycieli. Zagospodarowano również teren wokół szkoły, a mieszkańcy w czynie społecznym przygotowali teren pod budowę boiska sportowego.


Od roku szkolnego 1999/2000, w budynku szkoły podstawowej zaczęły funkcjonować dwie szkoły: Szkoła Podstawowa i Gimnazjum – jako Zespół Szkół w Zarzeczcu.

Szkoła stara się zapewniać swoim uczniom optymalne warunki rozwoju. Do realizacji swoich zadań, szkoła posiada: gabinet pielęgniarki szkolnej, szatnie, świetlicę szkolną, stołówkę, pomieszczenie do zajęć

sportowych, pracownię komputerową, bibliotekę szkolną oraz boisko sportowe. Uczniowie mają zapewniony dowóz do szkoły i powrót do domu.

Obecnie uczy się w Zespole Szkół 321 uczniów, a kadra nauczycielska liczy 35 osób.

W centrum Zarzecza stoją obok siebie dwie świątynie. Stara drewniana, którą ufundowali Agnieszka i Andrzej Dulowie – której konsekracja odbyła się 7 lutego 1936r, pod wezwaniem Matki Bożej Śnieżnej. Od tej chwili datuje się utworzenie nowej parafii Zarzecze (należącej wcześniej do parafii Raclawice). Pierwszym proboszczem został Ks Józef Markiewicz – wielki animator kultury. Słynne w okolicy są zarzeckie dzwony, szczęśliwie uratowane przed okupantem. Rok przed wyzwoleniem Kościół został całkowicie zniszczony. Już po wyzwoleniu, przed majem 1945r został odbudowany, a w 1983r rozpoczęto gromadzenie cegły na budowę nowego kościoła. W 1985 odbyło się poświęcenie i wmurowanie aktu erekcyjnego tej świątyni, a w maju odprawiono w niej pierwszą Mszę św.



Stary Kościół z 1720r



Nowa świątynia w Zarzeczu pod wezwaniem MB Śnieżnej

Kultura lokalna wsi Zarzecze jest nieustannie tworzona i przekazywana. Na początku XX wieku lwowski adwokat Stanisław Hofmokl wspólnie z żoną Romaną kupili majątek ziemski i dwór od Kostheimów. Od tej pory Zarzecze stało się lokalnym ośrodkiem życia kulturalnego i towarzyskiego. Dwór stał się miejscem inspiracji twórczych artystów różnych profesji. Przyjeżdżali tu ze Lwowa artyści na plenery malarskie jak: Zefiryn Alojzy Ćwikliński, którego urzekły okoliczne krajobrazy, a także stara zarzecka kapliczka. Często gośćmi zarzeckiego dworu byli: znakomity scenograf Józef Wodyński, rzeźbiarz Henryk Kunzek, poetka Bronisława Ostrowska i jej mąż Stanisław – twórca Grobu Nieznanego Żołnierza w Warszawie i pomnika Władysława Jagiełły w Nowym Jorku oraz wielu znakomitości życia artystycznego i naukowego. Sam dziedzic dr Hofmokl także włączał się do działalności społecznej. Na początku XX wieku pełnił funkcję Marszałka Powiatowego w Nisku. Był też współzałożycielem Towarzystwa Gimnazjalnego, które spowodowało w 1912r utworzenie pierwszego na ziemi nizańskiej Prywatnego Gimnazjum Realnego. Był wielkim patriotą i nigdy nie wyparł się polskiego pochodzenia.

Zarzecze posiada wyjątkową moc, bo i w czasach obecnych byli tu znakomici goście, m.in. wnuczka poetki B. Ostrowskiej – dr Elżbieta Grabska-Wallis- historyk sztuki, bratanek dziedzica – Tomasz Hofmokl, wnuki dziedzica: Zofia i Jan Wielopolscy, członkowie rodu Mireckich: Helena Matkowska, jej siostra Maria Mirecka -Loryś, Pelagia Sądajowa – opiekunka E. Grabskiej, itd.

Wielka chęć i duże zaangażowanie mieszkańców Zarzecza społeczną działalnością na rzecz organizowania życia kulturalnego w swoim środowisku, skłoniło Samorząd Wiejski do wystąpienia z wnioskiem do Urzędu Miasta i Gminy w Nisku o utworzenie filii NCK w pomieszczeniach budynku Domu Ludowego, budowanego w czynie społecznym przez mieszkańców Zarzecza.

Duże zasługi w budowę tego domu włożył ówczesny sołtys – Antoni Zawiślak oraz aktyw wiejski. Uroczyste otwarcie nastąpiło 28 grudnia 1991r. Do budynku przeniesiono bibliotekę publiczną, która została założona w 1950r i wielokrotnie zmieniała swoją siedzibę. Rok później, 8 sierpnia 1992r nastąpiło uroczyste otwarcie biblioteki wiejskiej i nadanie jej imienia poetki Bronisławy Ostrowskiej. W ten sposób mieszkańcy Zarzecza chcieli spłacić dług wdzięczności poetce, która jako pierwsza opiewała w swej twórczości piękno zarzeckiej ziemi poświęcając jej wiele strof w swej twórczości, a jej córka Halina Ostrowska-Grabska jest autorką ciekawych wspomnień w swej książce „Bric a Brac”, w rozdziale „Suita zarzecka” .

Zarząd Gminy i Miasta Nisko na posiedzeniu w dniu 14 stycznia 1998r wyraził zgodę na utworzenie filii Nizańskiego Centrum Kultury w Zarzeczu, którego uroczyste otwarcie nastąpiło 6 października 1998r.

Dzisiejszy widok Domu Kultury w Zarzeczu





Teren rekreacyjny przy Domu Kultury

W tak zorganizowanej placówce działają:

1. **zespoły taneczne** (3 grupy wiekowe) pod kierunkiem P. Justyny Sobkiewicz Skrzypek:

- „Gagatki”,
- „Szok”
- „Mała Finezja”



Zespół taneczny „Mała Finezja” w tańcu „Latino Mix”

2. **ognisko plastyczne**, którym kieruje artysta grafik z Zarzecza P. Stanisław Świeca. Prowadzone przez artystę ognisko plastyczne to „kuźnia talentów”. Podopieczni Pana Świecy odnoszą wiele prestiżowych sukcesów w bardzo trudnej technice – linorycie .
(Uczniowie Stanisława Świecy odnoszą duże sukcesy na krajowych i międzynarodowych wystawach. Najbardziej liczące się z nich to Karpackie Biennale Grafiki Dzieci i Młodzieży o zasięgu międzynarodowym, gdzie spośród 489 prac nagrodzona została Marzena Maziarz, a wyróżnienie otrzymała Agnieszka Misiuk. Dwa lata wcześniej jej siostra, Wiktoria zdobyła główną nagrodę.).
3. **młodzieżowy zespół instrumentalno-wokalny „Erannie”**
4. **dziecięcy zespół teatralny „Jaś i Małgosia”**, który pod kierunkiem Pani Anieli Ryznar powstał w 1978r przy bibliotece wiejskiej, i który nieprzerwanie pracuje do chwili obecnej. Sprawiał i sprawia nadal radość najmłodszym, a samym wykonawcom zadowolenie, jakie daje twórcza zabawa w teatr. Wychowawcza praca z amatorskim zespołem teatralnym wynikała zawsze z potrzeb zarzeckiego środowiska, które posiadało tradycje ruchu teatralnego od bardzo wielu lat. W okresie 30 lat swojej działalności pracowało w tym zespole ponad 450 dzieci i młodzieży. Wystawiono 90 premier baśni, inscenizacji, widowisk, jasełek. Największym osiągnięciem zespołu było zdobycie „GRAND PRIX” w 1986r w Strzyżowie. W sumie zespół otrzymał 32 nagrody i około 20 wyróżnień. W 2006r otrzymał tytuł honorowy „Zasłużony dla podkarpackiego Przeglądu Teatrów Dziecięcych w Strzyżowie” za wieloletnie zaangażowanie.

Dziś do zespołu przychodzą dzieci rodziców, którzy pierwsi angażowali się w jego tworzeniu.



Jasełka w wykonaniu zespołu teatralnego „Jaś i Małgosia”

Ponadto w pomieszczeniach Domu Ludowego działa:

Biblioteka Wiejska (z czytelnią) im. Bronisławy Ostrowskiej

OSP Zarzecze, Orkiestra Dęta OSP Zarzecze,

Koło Gospodyń,

Towarzystwo Przyjaciół Ziemi Zarzeckiej,


Koło Wędkarskie,

Koło Miłośników Gołębi,

Klub Sportowy

Świetlica Środowiskowo-Profilaktyczna.

Na terenie naszego sołectwa znajduje się nietypowa atrakcja. To „Park jurajski” na posesji Pani Anieli Zmarzłej. Stanowi on atrakcję zarówno dla mieszkańców Zarzecza jak również dla przyjeżdżających gości.



Jeden z okazów w przydomowym parku Pani A. Zmarzłej

Charakterystyka terenu

Zarzeczce posiada korzystne warunki klimatyczne do rozwoju gospodarki rolnej, znajduje się bowiem w strefie klimatu umiarkowanego, w którym okres wegetacji roślin wynosi 210-220 dni i jest terenem gdzie można uprawiać większość roślin uprawnych. Znaczna ilość terenów użytkowanych rolniczo jest o rzeźbie równinnej co sprzyja rozwojowi rolnictwa.

Tabela 2. Wykaz gruntów w Zarzeczcu (w ha)

Powierzchnia gruntów ogółem 2002,70		
Użytki rolne	Grunty orne	856,9
	Sady	36,8
	Łąki trwałe	335,2
	Pastwiska trwałe	126,1
Razem użytki rolne 1355,00		
Lasy i grunty leśne		311,4
grunty zadrzewione i zakrzewione		52,2
Wody stojące		0,9
Wody płynące		0
rowy		64,8
Użytki kopalne		8,1
Tereny komunikacyjne	Drogi	5,5
	Koleje i inne	4,4
Tereny osiedlowe	zabudowane	92,4
	niezabudowane	46,9
	zieleni	0
Tereny różne		2,5
Nieużytki		0,1

Na terenie Zarzecza występują wszystkie klasy gruntów rolnych, z przewagą gleb słabszych, stąd też istnieją korzystne warunki do uprawy różnych płodów rolnych.

2. Sytuacja społeczna i gospodarcza

Na terenie wsi Zarzecze, w około 780 gospodarstwach zamieszkuje 2945 osób. Stanowi to 12,5% wszystkich mieszkańców Gminy i Miasta Nisko, co obrazuje poniższa tabela.

Tabela 3. Ludność w miejscowościach gminy Nisko

Miejscowości gminy Nisko	Liczba mieszkańców
Miasto Nisko	15432
Kończyce	352
Nowa Wieś	320
Nowosielec	1589
Raławice	1361
Wolina	419
Zarzecze	2945
Razem wieś	6986
Miasto i Gmina Nisko	22418

Źródło: Wikipedia, na dzień 19.12.2015r.

Kilka większych gospodarstw prowadzi działalność rolniczą na szerszą skalę, natomiast mieszkańcy posiadający małe, rozdrobnione gospodarstwa prowadzą niedużą działalność rolniczą wyłącznie na własne potrzeby. Dlatego też daje się zauważyć stopniowy zanik działalności rolnej na obszarze wsi ze względu na jej niską opłacalność.

3. Infrastruktura techniczna

Wieś Zarzecze położona jest na wyniosłym brzegu Sanu po prawej stronie rzeki.

Obszar sołectwa przecinają droga krajowa nr 19 na trasie Rzeszów – Lublin, początek w Zarzeczcu ma również droga wojewódzka nr 858 na trasie Zarzecze – Szczebrzeszyn oraz drogi powiatowe: 119 R Zarzecze – Rzeczyca Okrągła, 1050 R Zarzecze – przez wieś oraz 1049 R od drogi nr 19 – Huta Deręgowska. Łączna długość tych dróg wynosi 13,5 km.

Ponadto Zarzecze podzielone jest siecią dróg gminnych (osiedlowych) o łącznej długości 23,5 km.

Przez teren wsi przebiega linia kolejowa Stalowa Wola – Biłgoraj oraz linia szerokotorowa.

Sołectwo zostało zelektryfikowane w 1959r, zgazyfikowane w 1990r, a sieć wodociągową wybudowano w 1998r. Ponadto, w 85% obszaru sołectwa posiada sieć kanalizacyjną.

4. Związki i Stowarzyszenia działające na terenie Zarzecza

OCHOTNICZA STRAŻ POŻARNA

W grudniu 1986r reaktywowano działalność OSP Zarzecze po wieloletniej przerwie. Przynikli się do tego Stanisław Młynarski i Marcin Powęska. W pierwszym roku działalności, członkowie tejże organizacji skoncentrowali wszystkie siły w gromadzeniu materiałów budowlanych na budowę Domu Ludowego.

W 1989r OSP otrzymała wózek doczepiany do ciągnika z wyposażeniem ppoż. i motopompą. W następnych latach pozyskano lekki samochód pożarniczy typu Żuk, a następnie ciężki samochód ratowniczo-gaśniczy typu Jelcz.



Członkowie OSP, w większości społecznie wykonali wiele prac związanych z budową Domu Ludowego - obecnego Wiejskiego Domu Kultury, w którym znajduje się miejsce na garaż dla samochodu bojowego oraz pomieszczenia socjalne dla drużyny ratowniczej i pomieszczenie dla Orkiestry Dętej OSP.

Strażacy utwardzili drogi i plac manewrowy przy remizie, zamontowali syreny elektryczne i ręczne we wsi i najdalej wysuniętych przysiółkach (Podborek, Hawryły). Organizowali również festyny dochodowe z przeznaczeniem na budowę Domu Ludowego - obecnego WDK.

W 2003r OSP Zarzecze zostało włączone do Krajowego Systemu Ratowniczo Gaśniczego.

Obecnie OSP liczy 24 członków czynnych do działań ppoż., 5 członków honorowych i 11 wspierających. Funkcję prezesa OSP Zarzecze pełni Andrzej Weber.

ORKIESTRA DĘTA OSP ZARZECZE

Orkiestra powstała w 1992r. Założycielem był Stanisław Młynarski i Mieczysław Barylski. Pierwsze instrumenty pozyskano częściowo z Jednostki Wojskowej w Nisku, a część muzyków grała na własnych instrumentach. Pierwszy występ odbył się 11 listopada 1992r. Orkiestra liczyła wówczas 14 muzyków – mieszkańców Zarzecza. Kapelmistrzem był wówczas Romuald Pająk z Niska.

Orkiestra ta do chwili obecnej uświetnia uroczystości patriotyczne, religijne, państwowe, strażackie na szczeblu lokalnym, powiatu, gminy jak również poza granicami kraju.

Orkiestra uczestniczyła w kilku prestiżowych przeglądach orkiestr dętych. Zajmowała czołowe miejsca i wyróżnienia. W międzyczasie orkiestra pozyskała nowe instrumenty od sponsorów z Zarzecza jak również zakupione przez Gminę Nisko. W 2005r orkiestra została zaproszona przez parlamentarzystów do Sejmu RP.

Obecnie liczy 22 członków. Pieczę nad orkiestrą sprawuje Pani Mirosława Barylska.



KLUB SPORTOWY

Zarzecze posiada stadion sportowy wraz z krytą trybuną i zapleczem socjalnym, na którym prowadzona jest działalność sportowo-rekreacyjna.

Działalność sportowa w Zarzeczu datuje się już od roku 1947. Aktywnym działaczem sportowym był już nieżyjący Franciszek Powęska.

Obecnie działają 2 drużyny piłkarskie: seniorów i juniorzy. Prezesem jest Stanisław Powęska, Wice – Andrzej Szuba. Trenerem piłkarzy jest Chyła Artur.

Obecnie Klub Piłkarski Zarzecze występuje w klasie okręgowej.



POLSKI ZWIĄZEK HODOWCÓW GOŁĘBI POCZTOWYCH

Oddział zarzecki w składzie 9 członków należy do sekcji Nisko. Hodowcy z Zarzecza w ostatnich latach wygrywają regularnie mistrzostwa sekcji Nisko i oddziału Stalowa Wola. Plasują się w czołówce Okręgu Tarnobrzeg. Hodowcy uczestniczą w licznych wystawach krajowych gołębi pocztowych.

Obecnie cały Zarząd Sekcji stanowią hodowcy gołębi z Zarzecza, a pracami zarządu kieruje pan Mirosław Świeca.

Dużym osiągnięciem zarządu jest budowa stałego miejsca wystawowego zlokalizowanego w Nisku przy ul. Kilińskiego oraz wydanie albumu „Skrzydlaty listonosz” podsumowującego osiągnięcia hodowców gołębi. Regularnie, co roku, hodowcy spotykają się na podsumowaniu osiągniętych wyników w DK w Zarzeczu.



Skan publikacji „Skrzydlaty listonosz”

KOŁO GOSPODYŃ

Ożywioną działalność Koła Gospodyń Wiejskich notujemy w Zarzeczu już od pierwszych lat po II wojnie światowej. Pierwszymi przewodniczącymi Koła były Panie: Julia Sobiło, a Helena Maziarz, następnie Maria Junger; obecnie funkcję tę pełni Pani Renata Brak.

Kobiety z Koła aktywnie włączały się do wszystkich poczynań na rzecz wsi (budowa Szkoły, Domu Ludowego obecnego DK, Kościoła, przygotowywały posiłki dla pracowników przy elektryfikacji, gazyfikacji wsi).

Panie uczestniczyły w organizowaniu kursów gotowania i pieczenia, szycia, robót ręcznych, aktywnie włączyły się w przygotowywanie i organizację imprez kulturalnych.

W dalszym ciągu Kolo Gospodyn jest bardzo aktywne. Panie kulturyją stare tradycje przygotowywania potraw regionalnych, wykonywania wieńców dożynkowych, palm wielkanocnych, świątecznych stroików, organizują pomoc społeczną dla biednych dzieci.



Zarzeckie Kolo Gospodyn w obecnym składzie

TOWARZYSTWO PRZYJACIÓŁ ZIEMI ZARZECKIEJ

Spółeczność zarzecka powołana do istnienia Towarzystwo Przyjaciół Ziemi Zarzeckiej w dniu 13 listopada 1999r które dokumentuje to wszystko, co jest związane z historią wsi, dba o zachowanie zwyczajów, tradycji, dąży do rozwoju działalności artystycznej, ewidencjonuje pomniki przyrody oraz miejsca pamięci narodowej. Towarzystwo organizuje wyjazdy do teatru, kina na patriotyczne filmy, wyjazdy do muzeum, na wycieczki krajoznawcze.

Aktywnie włącza się w organizowanie imprez kulturalnych m.in.: Wieczory Koled i Pastoralek, spotkania z ciekawymi ludźmi, wieczory wspomnień „o tych co odeszli”, wystawy „Zarzece wczoraj i dziś”, „Kapliczki zarzeckie”, promowanie młodych zarzeckich artystów (wystawa rzeźby Krzysztofa Kaczkowskiego, malarstwa Józefa Sroki, haftu Janiny Kmiołek - Pęk).
Dużym osiągnięciem towarzystwa było wydanie albumu pt. „Zarzece wczoraj i dziś” w 2014 r.


Dobrze układa się współpraca Towarzystwa z miejscową szkołą, parafią, domem kultury,

Zaktualizowany Plan Odnowy Miejscowości Zarzecze na lata 2008-2023

radą sołecką, kołem gospodyń oraz regionalnymi towarzystwami województwa podkarpackiego. Doceniając zasługi wielu zasłużonych dla Zarzecza ludzi którzy odeszli, Towarzystwo dba o wygląd i porządek na ich grobach w Zarzeczu, Raclawicach.

Pierwszym prezesem tego towarzystwa był Arkadiusz Maślach, a obecnie funkcję tę pełni Pani Mirosława Barylska. Towarzystwo liczy obecnie 64 członków czynnych i 2 członków honorowych.

11 marca 2008r Towarzystwo uzyskało wpis do Krajowego Rejestru Sądowego.



Promocja albumu „Zarzecze wczoraj i dziś” wydanego przez TPZZ

KOŁO WĘDKARSKIE

Koło wędkarskie działa w Zarzeczu już ponad 40 lat. Liczy 111 członków. Funkcje prezesa koła sprawuje Pan Henryk Kus. Działalność koła skupia się nie tylko na wędkowaniu lecz również na działaniach dotyczących ochrony środowiska. Pod opieką koła znajdują się 2 stawy w Zarzeczu. Stawy te są dostępne dla wszystkich mieszkańców Zarzecza.

4 razy w roku odbywają się pod kierunkiem koła zawody wędkarskie na rzece San, w których uczestniczą wędkarze z całego Podkarpacia.



Widok na zarzecki staw

5. Zidentyfikowane problemy

Wymagania z zakresu poprawy jakości życia społeczno – gospodarczego jakie stawiało sobie i realizowało społeczeństwo w latach wcześniejszych, podniosło standard życia mieszkańców i pobudziło chęć do działania wielu organizacji i stowarzyszeń. Na dzień dzisiejszy wcześniejsze działania okazały się trafne lecz niewystarczające.

Należy zatem rozwijać istniejącą bazę i tworzyć nowe miejsca i ośrodki na terenie sołectwa, poprawiające jakość życia mieszkańców. Stąd też borykamy się z wieloma problemami. Wśród nich jest między innymi:

- **brak pomieszczeń w DK** potrzebnych do prowadzenia zajęć kół zainteresowań.
Istnieje możliwość adaptacji strychu o pow. 500 m² w celu stworzenia brakujących pomieszczeń do prowadzenia zajęć z dziećmi i młodzieżą.
Obecnie planowane jest wykonanie projektu adaptacji strychu na ww. cele,
- **katastrofalny stan dróg gminnych i powiatowych.** Ze względu na rozległy teren naszej miejscowości, stanowi to ogromny problem zarówno dla mieszkańców Zarzecza, przejezdnych gości jak również miejscowych przedsiębiorców. Stan ten dotyczy 80 % wszystkich dróg gminnych.
- brak sieci kanalizacyjnej na około 15% obszaru sołectwa,
- brak sali sportowej przy ZS, która w należyty sposób zaspokajałaby potrzeby młodzieży w zakresie sportu i rekreacji.
- brak przedszkola
- **wysokie bezrobocie osób w wieku produkcyjnym**, czego następstwem jest wysoki wskaźnik emigracji zarobkowej. Ten postępujący stan rzeczy prowadzi do starzenia się społeczności naszej wsi

Źródła zapotrzebowania na realizację niniejszego projektu

- **oczekiwania społeczne zgłaszane przez mieszkańców i organizacje z terenu wsi,**
- **analiza gminnej, powiatowej i wojewódzkiej strategii rozwoju** - przedstawione tam kierunki rozwoju bezpośrednio determinują realizację niniejszego projektu,
- **wspólny obszar działań z pozostałymi sołectwami gminy Nisko** w zakresie tworzenia ścieżek rowerowych

3. STRATEGIA ROZWOJU SPOŁECZNO - GOSPODARCZEGO SOŁECTWA

1. ANALIZA SWOT

SILNE STRONY

- potencjał ludzki,
- silne poczucie współpracy i zaufania w środowisku
- silne poczucie tożsamości kulturowej,
- aktywność kulturalna dzieci i młodzieży,
- zadbana, nowoczesna wieś,
- szeroki zakres inicjatyw gospodarczych i kulturalnych,
- Zespół Szkół (szkoła podstawowa i gimnazjum),
- Dom Kultury,
- Biblioteka wiejska,
- Świetlica Środowiskowo-Profilaktyczna,
- Ochotnicza Straż Pożarna,
- nowy kościół,
- apteka,
- ośrodek zdrowia,
- zróżnicowana działalność gospodarcza,
- wysoki poziom szkolnictwa,
- wykształcona i zdolna młodzież,
- wieś wyposażona w gazociąg, wodociąg, kanalizacja (85% obszaru),
- wzdłuż głównych ulic biegnie trasa rowerowa Green Velo o długości 7km,
- korzystne walory środowiska krajobrazowo – przyrodniczego,
- korzystne położenie komunikacyjne,
- położenie w pobliżu miasta Nisko i Stalowa Wola,

SŁABE STRONY

- niezbrojone tereny przeznaczone pod inwestycje przemysłowe i usługowe,
- niewystarczająca ilość obiektów infrastruktury turystycznej,
- brak parku wiejskiego,
- brak pełnej kanalizacji wsi,
- wysoki wskaźnik emigracji zarobkowej, zwłaszcza młodych osób,
- wysokie bezrobocie wśród osób w wieku produkcyjnym,
- sezonowy charakter zatrudnienia,
- starzenie się społeczności wsi,
- dominacja rozdrobnionego rolnictwa,
- niezadowalająca jakość infrastruktury publicznej,
- zła jakość dróg gminnych i powiatowych

SZANSE

- przyspieszenie budowy i przebudowy dróg gminnych
- przyspieszenie niezbędnych zmian w wyposażeniu infrastrukturalnym w wyniku wsparcia środkami Unii Europejskiej,
- doksztalcenie społeczeństwa – szkolenia, kursy,
- sprzyjająca polityka regionalna kierowana na rozwój obszarów wiejskich,
- zwiększanie się dostępności do kapitałów i środków pomocowych, w tym pochodzących z Unii Europejskiej,
- promocja walorów sołectwa Zarzecze,
- zainteresowanie miejscowych przedsiębiorców rozwojem wsi,
- wzrost tendencji zainteresowania ekologią,
- zapotrzebowanie na rozwój turystyki wiejskiej,
- stworzenie warunków do rozwoju agroturystyki,
- korzystny układ komunikacyjny,

ZAGROŻENIA

- brak atrakcyjnych miejsc pracy ,
- emigracja młodych i wykształconych ludzi do miast i za granicę,
- niski przyrost naturalny,
- starzenie się społeczeństwa,
- ruchy migracyjne prowadzące do utraty tożsamości kulturowej i więzi z ziemią,
- brak oferty i perspektyw rozwoju dla mieszkańców,
- brak rynków zbytu na towary i płody rolne,
- rosnąca przestępczość i patologie społeczne,
- pesymizm mieszkańców spowodowany sytuacją gospodarczo-społeczną kraju,
- negatywne postrzeżenie ochrony obszarów przyrodniczych.

2. KLUCZOWE OBSZARY ODNOWY WSI

Odnowa wsi to proces kształtowania warunków życia na obszarach wiejskich, którego animatorem i podmiotem jest społeczność danej wsi. Proces ten oddziałuje na standard życia i jego jakość oraz źródła utrzymania mieszkańców, jednocześnie zachowując tożsamość wsi wyrażającą się wartościami życia wiejskiego.

Analizując słabe i mocne strony sołectwa, jak również szanse i zagrożenia oraz kluczowe obszary rozwoju wsi, po konsultacjach Grupy Odnowy Wsi z mieszkańcami wsi Zarzecze, wyznaczono następujące cele:

1. Budowa i przebudowa dróg gminnych.
2. Poprawa jakości życia poprzez podejmowanie działań na rzecz integracji społeczności wsi Zarzecze,
3. Zachowanie tożsamości wsi i wartości życia wiejskiego poprzez zaangażowanie mieszkańców i współpracę w celu odnowy wsi,
4. Poprawa warunków ekonomicznych – przyciąganie kapitału na rozwój wsi
5. Poprawa standardu życia kulturalnego – adaptacja strychu DK w celu utworzenia pomieszczeń dla różnych kół zainteresowań dzieci i młodzieży.

3. Inwentaryzacja zasobów sołectwa Zarzecze w gminie Nisko

Zasoby – wszelkie elementy materialne i niematerialne wsi i związanego z nią obszaru, które mogą być wykorzystane obecnie bądź w przyszłości w realizacji publicznych bądź prywatnych przedsięwzięć odnowy wsi.

Tabele zamieszczone na kolejnych stronach zawierają inwentaryzację zasobów wsi Zarzecze służącą ujęciu stanu rzeczywistego.

Analiza zasobów wykorzystana jest do diagnozy oraz planu w jaki sposób posiadane zasoby mogą być wykorzystane w celu odnowy wsi.

Dzięki tej analizie można opracować projekty, które będą mogły być realizowane.

Tabela 4. Analiza zasobów

ANALIZA ZASOBÓW CZ I				
Rodzaj zasobu	Opis zasobu jakim dysponuje wieś	Znaczenie zasobu		
		małe	duże	wyróżniające
1	2	3	4	5
Środowisko przyrodnicze, położenie				
Walory krajobrazu	Lasy sosnowe, piękne, malownicze, pagórkowate tereny wzdłuż rzeki San z bogatą fauną i florą			x
Walory szaty roślinnej	Na zarzeckich łąkach rośnie storczyk plamisty zwany kukułką i unikatowy skrzyp olbrzymi			x
fauna	Nieodłącznym elementem zarzeckiego krajobrazu są bociany białe, spotkać tu można bobry, wydry, stada kuropatw, saren, dzików, liczne ptactwo,			x
gleby				
kopaliny	Bogactwem Zarzecza są pokłady gliny, piasku		x	

drogi	Droga krajowa nr 19, droga wojewódzka, drogi powiatowe, gminne		x	
Środowisko kulturowe				
Walory architektury Zarzecza	Do najciekawszych zabytków Zarzecza należy Kościół Parafialny pw. MB Śnieżnej, wybudowany w 1720r w Jeżowym, a w 1923r sprzedany do Zarzecza, zespół dworsko – parkowy z XIX - wiecznym dworem klasycystycznym, kapliczka modrzewiowa z pocz. XVIII wieku z dzwonniceką, wewnątrz której znajduje się dworsko-ludowa polichromia (obecnie bardzo zniszczona), na wzgórzu zwanym Surdołami znajduje się cmentarzisko popielnicowe kultury łużyckiej, kryjące ogromną prehistoryczną nekropolię, pomnik poległych w II wojnie światowej , „Park jurajski” Anieli Zmarzłej			x
Obiekty użyteczności publicznej	Niepubliczny Zakład Opieki Zdrowotnej, apteka, Zespół Szkół, dwie świątynie, cmentarz parafialny, przystanki PKS i MKS, Dom Ludowy, sklepy wielobranżowe, punkty usług fryzjerskich, krawieckich, kosmetycznych, Biura Rachunkowe		x	
Miejsca kultu	Kościół, 22 przydrożne figury i kapliczki, cmentarz poległych z I wojny światowej (Podborek)		x	
Święta i odpusty	Odpust Wspomożenia Wiernych – maj, Odpust MB Śnieżnej – sierpień, coroczne pielgrzymki do miejsc kultu maryjnego i miejsc patriotycznych. Corocznie mieszkańcy Zarzecza podejmują poczęstunkiem około 1000 znużonych pielgrzymów pieszej zamojskiej pielgrzymki do Częstochowy			x
Tradycje i obrzędy	Grupy kolędnicze, wieczory kolęd i pastorałek, jasełka, palmy wielkanocne, wieńce dożynkowe, promocja zarzeckich potraw regionalnych,			x
Ludzie kultury	Malarze, rzeźbiarze, ludowi śpiewacy			x
Specyficzne nazwy wsi	„Zaozicze”, „Zasicze”, „Zarzyce”, „Zarzece”, a wreszcie dzisiaj Zarzecze,	x		
Zespoły artystyczne	Schola, młodzieżowy zespół instrumentalno-wokalny MB Bend, zespoły taneczne: „Gatki”, „Szok”, „Mała Finezja”, dziecięcy zespół teatralny „Jaś i Małgosia”		x	
Legends, podania, fakty historyczne	Pierwsze ślady bytności ludzkiej na terenie obecnego Zarzecza sięgają epoki kamienia łupanego, o czym świadczą wykopaliska archeologiczne Józefa			x

	<p>Kostrzewskiego. Lud żyjący na tym terenie wiódł bogate i urozmaicone życie, o czym świadczą odkopane w Zarzeczu monety rzymskie z czasów cesarza Trajana i Marka Aureliusza z II w.n.e.</p> <p>Podczas pobytu Króla Stefana Batorego w Tarnogrodzie w 1578r, król przyjmował chłopów z Niska, Pława i Zarzecza, którzy wnosili skargę , tzw. „żałobę” na starostę sandomierskiego – Andrzeja Firleja. Na terenie Zarzecza budowano wtedy spichlerze zbożowe dla wojsk króla udającego się na wojnę z Tatarami.</p> <p>W 1656r Hetman Czarniecki gromadził chłopów z naszego terenu do walki z wojskami Karola Gustawa. Z tego okresu pozostały do dziś budowane w czasie „potopu szwedzkiego” wały obronne, tzw. wały szwedzkie, które ciągną się wzdłuż dworu.</p> <p>W październiku 1939r , Niemcy założyli w Zarzeczu, dzielnicy Ług – pierwszy na ziemiach polskich obóz dla Żydów. Zgrupowano tam około 800 Żydów. W kwietniu 1940r obóz został zlikwidowany, a Żydów przetransportowano do getta w Zaklikowie i Sieniawie, następnie do obozu zagłady w Bełżcu.</p> <p>Legenda głosi, iż na miejscu gdzie obecnie stoją dwa kościoły, w sierpniu (podobnie jak w Rzymie) spadł śnieg i stąd również nasza parafia jest pod wezwaniem Matki Bożej Śnieżnej, czcząc stynący cudami jej obraz.</p>			
--	--	--	--	--

ANALIZA ZASOBÓW CZ II				
Rodzaj zasobu	Opis zasobu jakim dysponuje wieś	Znaczenie zasobu		
		małe	duże	wyróżniające
1	2	3	4	5
Obiekty i tereny				
Tereny pod zabudowę mieszkaniową	Na terenie sołectwa Zarzecze znajdują się działki pod zabudowę mieszkaniową		x	
Miejsca publicznych spotkań	Boisko szkolne, boisko klubu sportowego, Dom Ludowy, teren zespołu szkół, świetlica środowiskowo-profilaktyczna		x	
Szlaki turystyczne	Szlak turystyczny – trasa rowerowa Green Velo			x
Gospodarka, rolnictwo				
Gospodarka rolna	Niewielkie gospodarstwa rolne służą głównie zaspokajaniu własnych potrzeb rolników. Liczba tych gospodarstwa ma tendencje spadkowe	x		
Znaczące podmioty gospodarcze	Na terenie Zarzecza zarejestrowanych jest około 110 podmiotów gospodarczych. Wśród bardziej znaczących to: „Optimum” S.C. PPUH, „Baas-Panel” Przedsiębiorstwo Wielobranżowe, „ATE” Okna PPHU, Skład Budowlany FH „Elipsa”, Zakład Ślusarski Powęska Jan, Hurtownia Artykułów Przemysłowych L. Powęska, Zakład Ślusarski Witold Szabat, Voster – R. Rocznik, Zakład krawiecki: A. Witkiewicz, W. Maziarz, zakłady fryzjerskie, kosmetyczny, zakład remontowo-budowlany Nalepa, sklepy spożywczo-przemysłowe i wielobranżowe		x	
Mieszkańcy, kapitał społeczny				
Związki i stowarzyszenia	Ochotnicza Straż Pożarna, Klub Sportowy, Koło Gospodyń, Towarzystwo Przyjaciół Ziemi Zarzeckiej,		x	

	Koło Wędkarskie, Związek Hodowców Gołębi Pocztowych, Katolickie Stowarzyszenie Młodzieży,			
--	--	--	--	--

4. Określenie wizji rozwoju sołectwa Zarzecze

Zarzecze miejsce:

-przyjazne mieszkańcom,

-sprzyjające przedsiębiorcom,

-otwarte dla aktywnie wypoczywających

Wizja wyraża cele i kierunki w których będzie realizowana. Na tej podstawie zostały wytyczone cele ogólne i szczegółowe oraz planowane do wykonania przedsięwzięcia, które mają doprowadzić do osiągnięcia stanu postulowanego w wizji.

W swych działaniach będzie się wykorzystywać szanse, jakie dało nam przystąpienie do

Unii Europejskiej i związane z tym możliwości skorzystania z Programu Rozwoju Obszarów Wiejskich.

Jedną z szans na polepszenie życia mieszkańców oraz rozwój obszarów wiejskich jest wykorzystanie jego zalet takich jak: czyste środowisko naturalne, walory przyrodnicze i kulturowe, silna więź łącząca zaangażowane wiejskie społeczeństwo oraz pragnienie uczestniczenia w szeroko pojętej kulturze.

Kierunki te wyznaczają cele strategiczne, które zagwarantują poprawną realizację działań zmierzających do spełnienia wyznaczonej dla wsi Zarzecze wizji.

ANALIZA CELÓW

**Poprawa warunków życia , zamieszkania oraz obsługi i bezpieczeństwa publicznego
mieszkańców**

CELE BEZPOŚREDNIE:

CEL I: Rozszerzenie oferty spędzania wolnego czasu i spotkań mieszkańców

1. Zagospodarowanie i urządzenie terenu w centrum wsi (wokół szkoły, ośrodka zdrowia i budynku przedszkola) oraz położenie nowej elewacji na tych budynkach,
2. Urządzenie parku wiejskiego na terenie ok. 18 ha (Cierpisówka),
3. Budowa sali gimnastycznej przy Zespole Szkół

4. Zagospodarowanie istniejących zbiorników wodnych z przekształceniem ich na stawy hodowli ryb.

CEL II: Poprawa stanu infrastruktury

1. Budowa i przebudowa dróg gminnych tj. ul. Ogrodowa, Zielona, Akacyjowa, Słoneczna, Sosnowa, Sanowa, Stara, Kościuszki, Krótka, Konopnickiej, Hawryły, Szoje, Szopena, Polna, Gozdowa, Przemysłowa, Bukowina
2. Dokończenie budowy sieci kanalizacji
3. Budowa ścieżek pieszo-rowerowych i przystani rzecznej, tarasu widokowego, ściany wspinaczkowej,
4. Uzupełnienie oświetlenia ulicznego
5. Poprawa oznakowań poziomych i pionowych dróg gminnych

CEL III: Zmniejszenie bezrobocia

1. Uzbrojenie terenów inwestycyjnych.
2. Wyznaczenie terenów pod zabudowę
3. Stworzenie warunków do rozwoju agroturystyki.

4. PLANOWANE ZADANIA INWESTYCYJNE ORAZ PRZEDSIĘWZIĘCIA AKTYWIZUJĄCE SPOŁECZNOŚĆ

Przedsięwzięcia inwestycyjne oraz przedsięwzięcia aktywizujące społeczność sołectwa Zarzecze planowane do realizacji w latach 2016-2023 zamieszczone są poniżej w kolejności wynikającej z przyjętych priorytetów rozwoju wsi Zarzecze.

1. Budowa i przebudowa dróg gminnych

- a) Na przebudowę następujących dróg gminnych została opracowana dokumentacja projektowa:
 - ul. Ogrodowa,
 - ul. Zielona,
 - ul. Akacyjowa,
 - ul. Sosnowa,
 - ul. Słoneczna,
 - ul. Sanowa

Termin realizacji 2016-2018. Koszt 1,6 mln zł

- b) Na przebudowę pozostałych dróg gminnych zostanie opracowana dokumentacja projektowa:
 - ul. Gozdowa,
 - ul. Polna,
 - ul. Szopena,
 - ul. Hawryły,
 - ul. Szoje,
 - ul. Konopnickiej,
 - ul. Przemysłowa
 - ul. Bukowina

- ul. Stara,
- ul. Kościuszki,
- ul. Krótka

Termin realizacji 2017-2020. Koszt szacunkowy ok. 5 mln zł

2. Budowa sali gimnastycznej przy ZS w Zarzeczu

Opracowany projekt wraz z zezwoleniem na budowę.

Termin realizacji 2016– 2018. Koszt 3mln zł

3. Dokończenie budowy kanalizacji sanitarnej na terenie wsi.

Brak ok. 7 km kanalizacji.

Termin realizacji 2016-2020. Koszt 3 mln zł.

4. Rozbudowa budynku Domu Kultury polegająca na:

adaptacji strychu w celu utworzenie pomieszczeń dla kół zainteresowań.

Na przedmiotowe zadanie wykonywana jest dokumentacja techniczna.

Termin realizacji 2017-2019. Koszt 0,6 mln zł.

5. Urządzenie parku wiejskiego (Cierpisówka) na terenie 18 ha.

Wykonano mapy sytuacyjno-wysokościowe oraz opracowano koncepcję urządzenia parku.

Aktualnie trwają prace nad porządkowaniem terenu.

Termin realizacji 2016– 2023. Koszt szacunkowy 1,5 mln zł.

6. Zagospodarowanie terenu wzdłuż linii brzegowej Sanu poprzez wytyczenie

trasy pieszo- rowerowej, budowę przystani rzecznej, tarasu widokowego, ścianki wspinaczkowej.

Termin realizacji 2016- 2020 Koszt około 900 tys. zł

Szczegółowe opisy poszczególnych inwestycji wraz z kosztorysami będą przygotowywane bezpośrednio przed przystąpieniem do realizacji.

Do realizacji mogą wchodzić również zadania aktualnie nie ujęte w planach.

5. OBSZARY O SZCZEGÓLNYM ZNACZENIU DLA ZASPOKAJANIA POTRZEB MIESZKAŃCÓW, SPRZYJAJACYCH NAWIĄZYWANIU KONTAKTÓW SPOŁECZNYCH

Obszarem o bardzo istotnym znaczeniu dla zaspokajania potrzeb mieszkańców jest sieć dróg we wsi Zarzeczce. Wieś Zarzeczce położona jest na rozległym obszarze o powierzchni ok. 20 km², tym samym jej skomunikowanie jest związane z istnieniem dużej infrastruktury drogowej, łącznie ok. 37 km dróg, w tym drogi gminne 23,5 km. Mimo realizacji w ostatnich latach dwóch projektów przebudowy dróg gminnych we wsi Zarzeczce dofinansowanych z Narodowego Programu Przebudowy Dróg Lokalnych, nadal potrzeby w tym zakresie są bardzo duże, a stan techniczny wielu dróg (wymienionych z nazwy w punkcie 4) jest bardzo zły, co skutecznie utrudnia dostęp do budynków użyteczności publicznej, tj.: Dom Kultury, Zespół Szkół, kościół, ośrodek zdrowia, obiekty handlowe i usługowe – zlokalizowanych w centrum wsi oraz budynków użyteczności publicznej zlokalizowanych bezpośrednio przy drogach, które wymagają przebudowy.

Przebudowa dróg, ich właściwe oświetlenie, została uznana za zadanie priorytetowe, gdyż znacznie ułatwi dostęp do budynków użyteczności publicznej i sprzyjać będzie nawiązywaniu kontaktów społecznych.

Zarzeczce, grudzień 2015